

【資料】

むなかた地域遺跡分布図（第1版）

古川修士・伊津信之介

1.はじめに

宗像市と福津市には旧石器時代から奈良時代にかけての各種遺跡が多数分布することは広く知られている。本号に花田勝広氏が「宗像地域の古代史と遺跡概説」と題して全容をまとめた。筆者らはこれとは別に、時代ごとに区分された遺跡分布図が必要であると考え、公刊されている調査報告書などから分布図を作成した。この分布を3次元表示することが、遺跡の分布を歴史的及び空間的に把握することを容易にし、市民の理解を深める上で最適であると考え、3次元俯瞰図を作成した。この試みはまだ緒についたばかりであり、各遺跡の高度情報が未取得である。したがって今回の3次元俯瞰図には高さの情報は盛り込まれていない。

今回の分布図はむなかた地域の古代遺跡の一部を記載したに過ぎないので、今後は宗像市教育委員会及び福津市教育委員会などの調査資料などのデータも分布図に加えて行予定である。特に遺跡分布図に標高データも加え3次元表現の充実を図りたいと考えている。

2.遺跡分布図の地点番号と出典文献番号

遺跡番号	緯度	経度	時代	遺跡名	出典文献番号
1	33.5103	130.2859	古墳	牟田尻羅漢寺古墳群	11,39
2	33.5103	130.29	古墳	神湊西口古墳群	39
3	33.5054	130.2905	古墳	神湊上野古墳群	39
4	33.5049	130.2903	古墳	神湊井牟田古墳群	3,11,39
5	33.50475	130.2905	古墳	神湊井牟田15号墳	3
6	33.5039	130.2913	古墳	神湊鍋田古墳群	3,11
7	33.5031	130.2913	古墳	勝浦高原古墳群	39
8	33.5016	130.2905	古墳	勝浦高堀古墳	39
9	33.5013	130.2909	古墳	津屋崎41号墳	11,31
10	33.5012	130.291	古墳	勝浦峯ノ畑古墳	39
11	33.5012	130.2914	古墳	勝浦井ノ浦古墳	11,31,39
12	33.5042	130.2926	旧石器～古墳	勝浦井ノ口A遺跡	1,3,31
13	33.50328	130.29281	旧石器	牟田池遺跡	1,11,31

14	33.5026	130.2922	旧石器～古墳	勝浦井ノ口B遺跡	1,3,31
15	33.502	130.2921	古墳	勝浦乗越古墳群	39
16	33.5007	130.2925	古墳	勝浦水押古墳	39
17	33.4927	130.2929	古墳	津屋崎11号墳	11
18	33.4903	130.2911	古墳	新原奴山古墳群	39
19	33.4844	130.2904	古墳	生家大塚古墳	39
20	33.4805	130.2833	古墳	須多田二夕塚古墳	39
21	33.4811	130.2853	古墳	須多田天降天神社古墳	39
22	33.4804	130.285	古墳	須多田ミソ塚古墳	39
23	33.4804	130.2855	古墳	須多田下ノ口古墳	39
24	33.4809	130.2904	古墳	須多田上ノ口古墳	39
25	33.475	130.2907	古墳	在自剣塚古墳	39
26	33.482	130.2923	古墳	大石岡ノ谷1号墳	39
27	33.4818	130.2923	古墳	大石岡ノ谷2号墳	39
28	33.5055	130.2942	古墳	浜宮貝塚	3,11,39
29	33.5042	130.2942	古墳	牟田尻スイラ古墳群	11,31,39
30	33.5029	130.2952	古墳	牟田尻母倉古墳群	31,39
31	33.5029	130.2958	弥生～古墳	牟田尻池田古墳群	11,39
32	33.5022	130.2944	古墳	牟田尻中浦古墳群	39
33	33.5015	130.294	古墳	牟田尻峠古墳群	39
34	33.5015	130.2945	古墳	牟田尻古浦古墳群	39
35	33.5015	130.2953	古墳	牟田尻下浦古墳群	11,39
36	33.5021	130.3002	古墳	牟田尻東方ヶ浦古墳群	39
37	33.5016	130.3003	古墳	牟田尻上峰古墳群	39
38	33.5054	130.3035	古墳	江口金屑古墳群	3
39	33.5224	130.3146	縄文	鐘崎貝塚	2
40	33.52046	130.31325	縄文	さつき松原遺跡	1
41	33.5141	130.3148	古墳	田野瀬戸古墳	1,2
42	33.503	130.3043	古墳	江口大谷古墳群	39
43	33.5027	130.3051	古墳	吉田山ノ上古墳群	39
44	33.5032	130.3058	古墳	吉田古墳群	39
45	33.5038	130.3108	古墳	吉田牟田古墳群	39
46	33.5021	130.3054	古墳	吉田古寺古墳群	39
47	33.5028	130.3105	古墳	吉田安入寺古墳群	39
48	33.5031	130.3111	古墳	吉田床古墳群	39
49	33.5018	130.3056	古墳	吉田上佛古墳群	39
50	33.5008	130.3059	古墳	吉田古浦古墳群	39
51	33.4957	130.3108	古墳	吉田川端古墳群	39
52	33.4949	130.3019	古墳	牟田尻円辻古墳群	39
53	33.495	130.3034	古墳	牟田尻徳満古墳群	39

54	33.4939	130.305	古墳	田島上高宮古墳	11,39
55	33.4934	130.31171	弥生	多礼コキゾノ遺跡	1,8,31
56	33.4915	130.305	古墳	田島鞘ノ上古墳群	3,39
57	33.4906	130.3034	古墳	田島高野ヶ浦古墳群	3
58	33.4855	130.3054	古墳	田島飛松古墳群	39
59	33.4847	130.3106	古墳	田島栖原古墳群	3
60	33.4841	130.3049	古墳	田島巖石古墳群	3
61	33.48169	130.3055	古墳	大井古墳群	39
62	33.4745	130.3037	奈良	用山堂ノ上遺跡	10
63	33.472	130.3046	奈良	大井大屋敷遺跡	30
64	33.49471	130.32323	古墳	池浦高田遺跡	28
65	33.4931	130.3212	旧石器	池浦トボシ遺跡	1,31
66	33.49367	130.32458	古墳～奈良	相原古墳群	27,31,37,38,39
67	33.48557	130.32032	古墳	福崎古墳群	29
68	33.4858	130.3206	古墳	久戸古墳群	16,20,27,37,38
69	33.4907	130.3238	古墳	河東山崎遺跡	31
70	33.49169	130.33035	古墳	稲元黒巡遺跡	20,27
71	33.49049	130.32583	古墳	稲元古墳群	16,20,27,37,38,39
72	33.49123	130.33109	古墳	稲元黒巡窯跡	20
73	33.48544	130.33127	古墳	稲元日焼原遺跡	20,27
74	33.48563	130.33144	古墳	稲元日焼原窯跡	16,20,35
75	33.49045	130.33247	古墳	稲元日焼原新池の窯跡	20
76	33.4845	130.3318	弥生～奈良	稲元久保遺跡	1,20,31
77	33.48476	130.33306	古墳	クヒ古墳群	35
78	33.4836	130.3333	弥生～古墳	須恵クヒノ浦遺跡	1,31
79	33.49191	130.33341	古墳	須恵須賀浦遺跡	16,20
80	33.49217	130.33422	古墳	横山古墳群	37,38
81	33.49184	130.33439	弥生～古墳	須恵窯跡群	34,36,37,38
82	33.4921	130.3431	旧石器～古墳	平等寺長浦・原遺跡	1,31
83	33.4906	130.3418	古墳	平等寺半田遺跡	16,25,34,35
84	33.4906	130.3427	古墳	向原古墳群	34
85	33.4911	130.3433	縄文～古墳	平等寺瀬戸遺跡	14
86	33.4902	130.3431	古墳	城ヶ谷古墳群	25,27,29,33,35,36,39
87	33.4904	130.3438	古墳	三郎丸堂ノ上遺跡	14,,25,29,39
88	33.4902	130.3443	古墳	三郎丸古墳群	16,25,35
89	33.48591	130.34499	古墳	平等寺古墳群	34,36,39
90	33.4835	130.3435	弥生～奈良	三郎丸今井城遺跡	4,6,19,23,31,36
91	33.33504	130.2943	古墳	桜京古墳	11,27,39
92	33.481	130.313	古墳	大井池ノ谷遺跡	1,7
93	33.4823	130.3159	弥生	大井三倉遺跡	1,7,28,31

94	33.48324	130.3231	縄文～古墳 釣川遺跡	1,20,31
95	33.47528	130.31578	弥生 田熊中尾遺跡	1,31
96	33.4747	130.32	弥生～古墳 スベットウ古墳	7,22,27,39,37,38
97	33.47438	130.3203	弥生～古墳 東郷高塚遺跡	4,6,7,16,22,27,31,33,37,39
98	33.47498	130.32138	弥生 田熊上ノ畑遺跡	1,31
99	33.48027	130.32155	弥生～古墳 田熊石畑遺跡	1,31
100	33.4808	130.3226	弥生 東郷登り立遺跡	1,31
101	33.47563	130.32243	古墳 東郷古墳群	37,38
102	33.465	130.3141	古墳 村山田高江遺跡	30
103	33.46556	130.32113	古墳 新屋古墳群	39
104	33.4808	130.331	縄文～古墳 吉留下惣原遺跡	1,17,19,23,24,31,32
105	33.48051	130.33368	古墳 後曲古墳群	37,38,39
106	33.4802	130.3338	弥生 曲香畑遺跡	1,6,10,16,22,31,
107	33.4806	130.341	弥生 田久松ヶ浦遺跡	1,4,6
108	33.4743	130.3257	弥生～奈良 久原瀧ヶ下遺跡	4,19,23,27,31,36,38
109	33.4735	130.3256	古墳 久原澤田古墳群	31
110	33.4732	130.3256	弥生～奈良 久原遺跡	1,4,6,7,16,19,22,23,36,31
111	33.4717	130.331	古墳 光岡辻ノ園遺跡	6
112	33.47052	130.33035	弥生～古墳 光岡草場遺跡	1,16,19,31,32
113	33.4656	130.3307	弥生～古墳 王丸河原遺跡	1,30,33
114	33.4635	130.3305	古墳 大穂町原遺跡	33
115	33.46318	130.33008	弥生 大穂町一丁田遺跡	31
116	33.4629	130.3305	古墳 大穂町町口遺跡	16,33
117	33.46275	130.33012	古墳 大穂古墳群	35
118	33.47154	130.33387	旧石器～古墳 光岡長尾遺跡	1,6,16,22,27,31,35
119	33.46446	130.3333	弥生～古墳 野坂一町間遺跡	1,4,16,22,30,31
120	33.4608	130.3352	奈良 野坂ホテ田遺跡	19,32
121	33.4718	130.343	古墳 朝町妙見遺跡	4,10,16
122	33.47107	130.34213	弥生～古墳 朝町町ノ坪遺跡	1,18,35,22,31
123	33.4654	130.3409	弥生 朝町竹重遺跡	6,31
124	33.46435	130.34123	古墳 中松元古墳群	18,39
125	33.46392	130.34244	古墳～奈良 朝町山添遺跡	18,22,35
126	33.46195	130.34309	古墳 中山古墳群	39
127	33.4611	130.3435	奈良 野坂中山遺跡	10,16,18
128	33.4653	130.3444	古墳～奈良 浦谷古墳群	4,13,16,18,19,21,22,23,27,35,36
129	33.4656	130.35	古墳 朝町百田遺跡	13,18,22,25,25,27,35
130	33.47545	130.34489	古墳 田久古墳群	39
131	33.4757	130.3453	古墳～奈良 田久瓜ヶ坂遺跡	4,31
132	33.4801	130.3459	弥生 田久甲ノ上遺跡	4,6
133	33.4824	130.3539	弥生～奈良 石丸遺跡	4,16,19,23,24,27,31,36

134	33.47434	130.35313	古墳 徳重古墳群	39
135	33.47153	130.35395	古墳 本村古墳群	39
136	33.4744	130.355	弥生～古墳 名残遺跡群	13,18,19,23,24,26
137	33.4743	130.355	弥生～古墳 冨地原梅木遺跡	1,4,9,12,14,27,31
138	33.4744	130.3554	弥生 冨地原小峯遺跡	1,31
139	33.47258	130.35506	古墳 名残古墳群	31,36,39
140	33.4722	130.3553	古墳 名残高田遺跡	16
141	33.4739	130.36	弥生～古墳 冨地原岩野B遺跡	1,4,9,12,13,26,31
142	33.4748	130.3607	弥生～古墳 冨地原岩野A遺跡	1,12
143	33.4739	130.3608	弥生～古墳 冨地原森崎遺跡	9,12,13,26
144	33.47245	130.36129	古墳 森古墳群	39
145	33.4731	130.3623	弥生～古墳 冨地原川原田遺跡	4,9,12,13,26,31
146	33.4808	130.361	弥生～古墳 冨地原神屋崎遺跡	4,9,12,13,31
147	33.4756	130.3619	縄文 冨地原深田遺跡	4,9,12,26,31
148	33.4752	130.3619	弥生～古墳 冨地原古賀遺跡	9,12,26,31
149	33.47287	130.36467	古墳 石井古墳群	39
150	33.4755	130.3649	古墳～奈良 武丸高田遺跡	9,12,13,17,19,21,23,24,26,30
151	33.4753	130.3652	古墳～奈良 武丸小伏遺跡	1,9,12,13,17,19,21,23,24,26,30
152	33.4742	130.3655	奈良 武丸町添遺跡	13,17,19,21,23
153	33.47387	130.3655	古墳 土師上古墳群	39
154	33.4755	130.3702	弥生～古墳 吉留京田遺跡	1,9,12,13,17,21,26,28,31
155	33.485	130.3618	古墳～奈良 武丸大上げ遺跡	1,9,13,17,19,21,23,24,26,27,30
156	33.4828	130.3632	弥生～古墳 武丸皆真庵遺跡	17,19,21,23,24,31
157	33.4832	130.3701	奈良 八所宮遺跡	17
158	33.5055	130.36107	古墳 高倉東田古墳群	36

3.遺跡分布図

3-1.遺跡分布図

国土地理院「電子国土 1/12500」を元に遺跡を時代ごとの色別記号で表記し、遺跡には番号が振り当てた。(第1図)

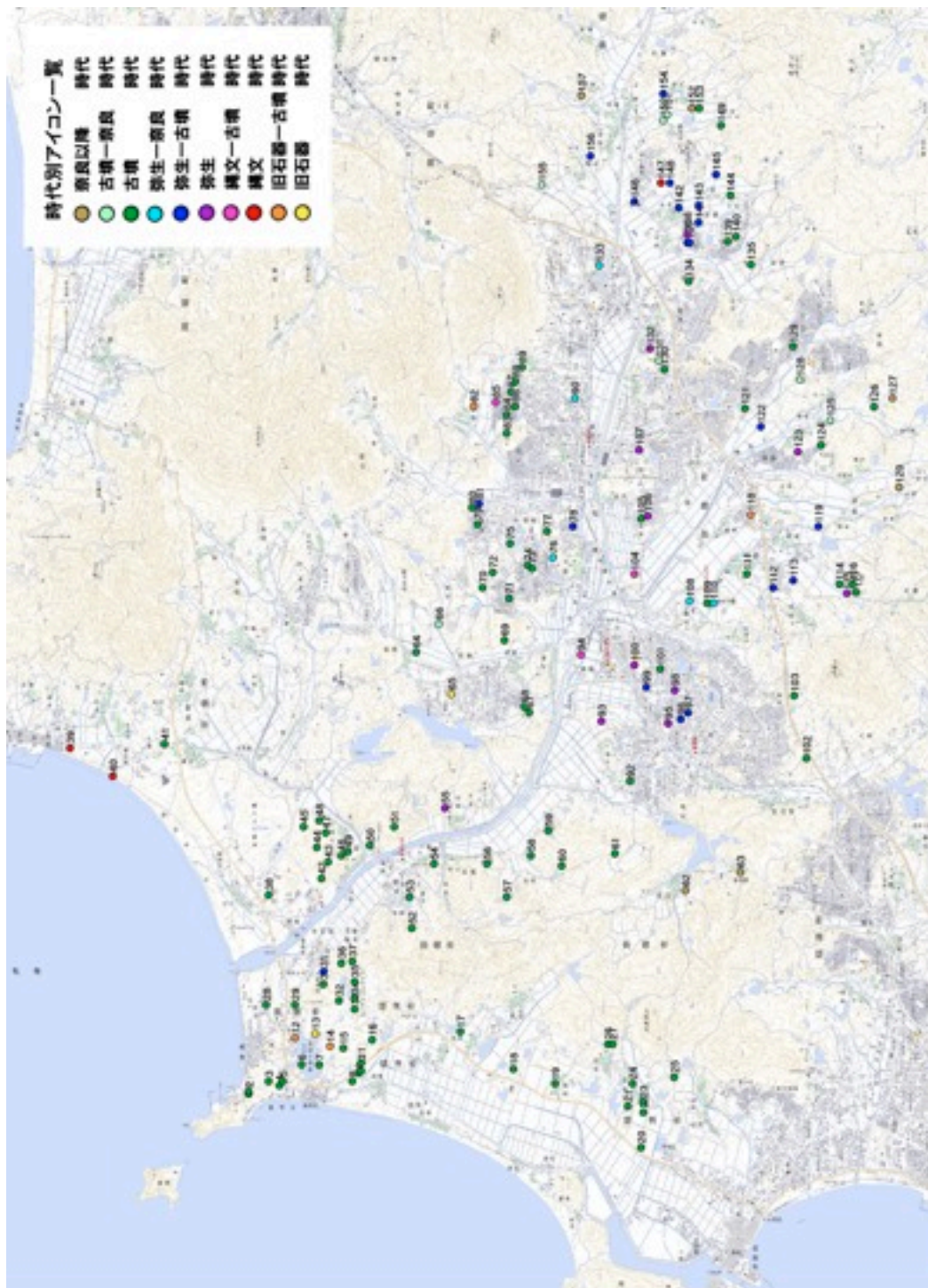


図1 むなかた地域の遺跡分布

3-2.遺跡分布鳥瞰図

国土地理院「5万分の1 地形図」を元にフリーウェア「カシミール3D」を使用し鳥瞰図を作成した。北西と南西から俯瞰した鳥瞰図を示した。撮影地点の緯度経度、方角、仰角を俯瞰図下に記載した。（第2図、第3図）

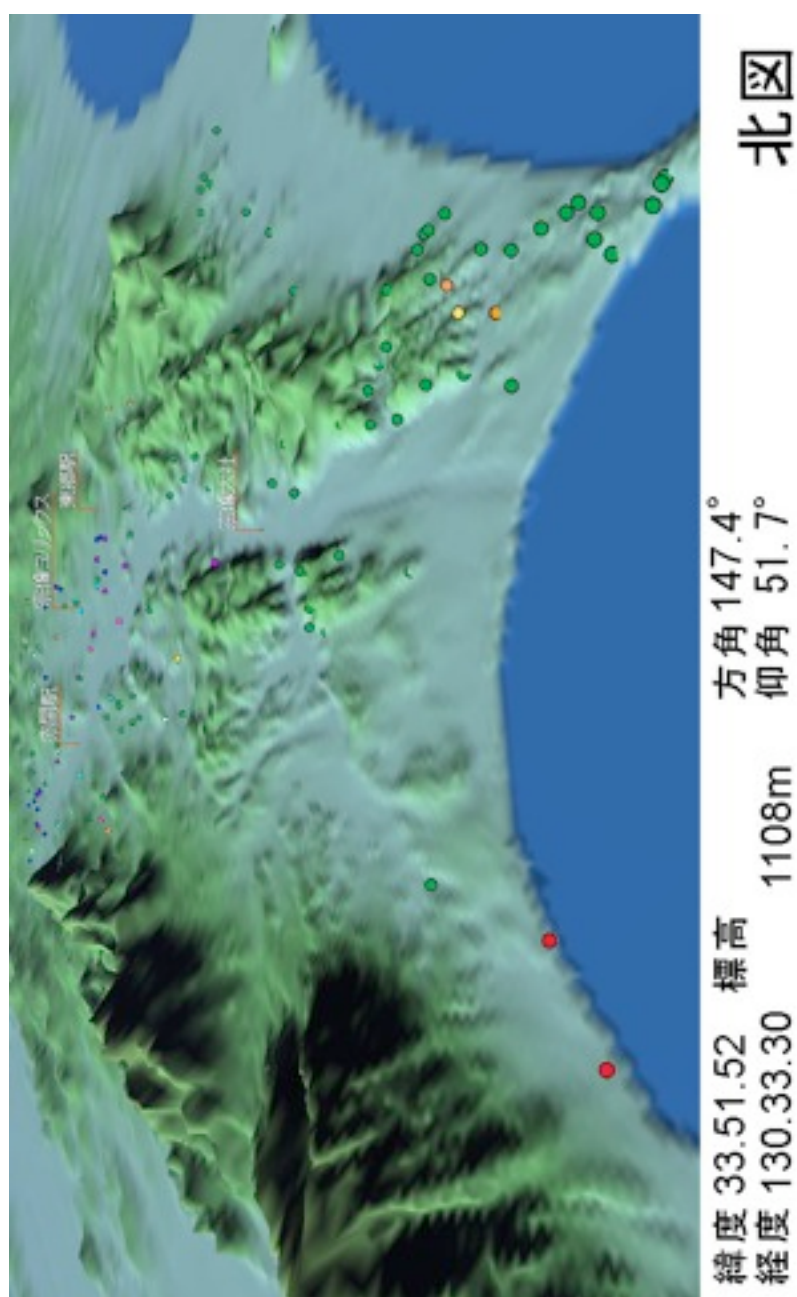


図2 宗像市北西の高度1108mから俯瞰した遺跡分布

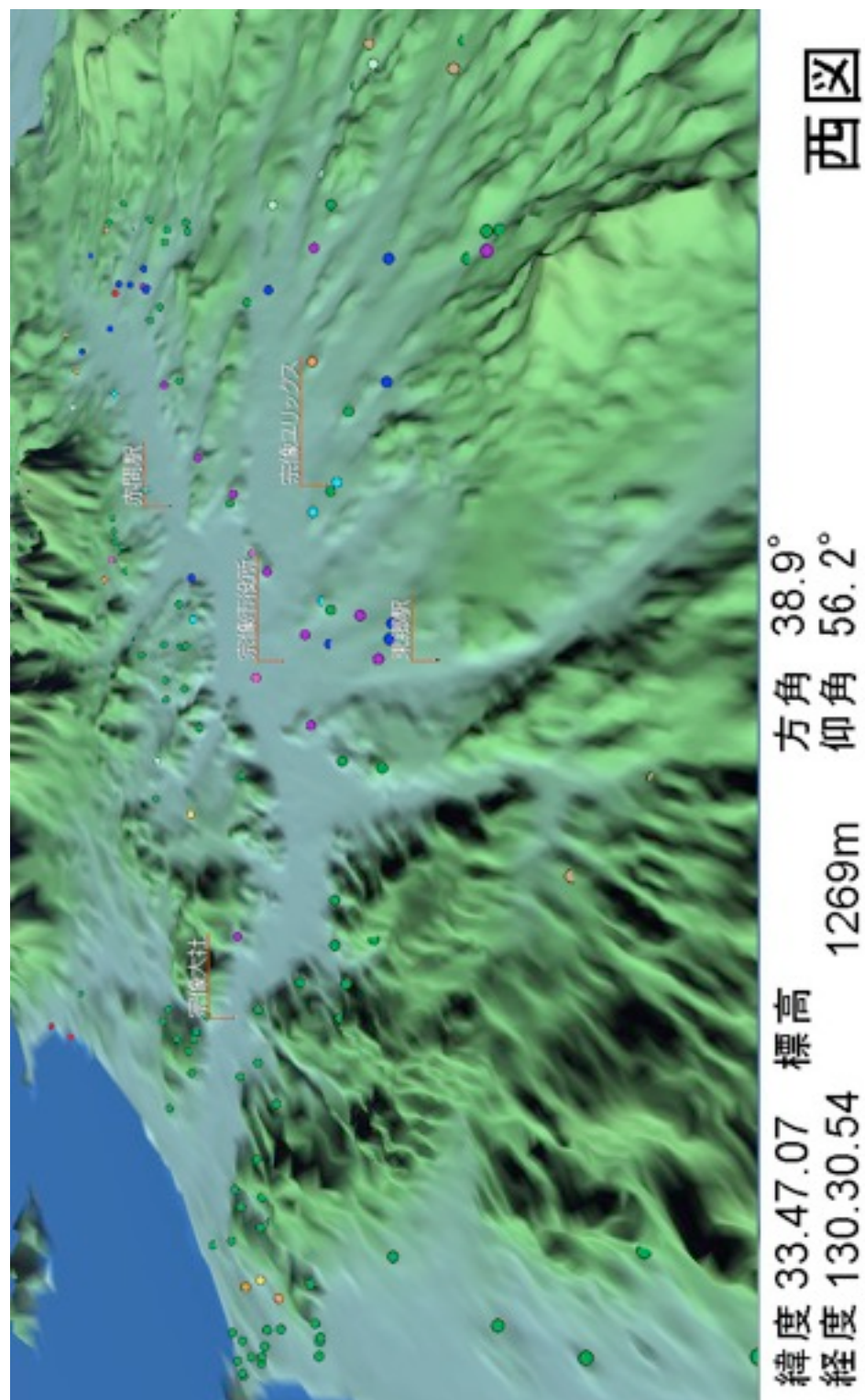


図3 宗像市南西の高度1296mから俯瞰した遺跡分布

4.遺跡分布の出典文献

- 1 「むなかた電子博物館」 紀要2号 宗像地域の古代史と遺跡概説 花田勝広 2010
- 2 田野瀬戸古墳 福岡県宗像市田野所在遺跡跡の発掘調査報告 宗像市教育委員会 第59章 2007
- 3 桜京古墳 福岡県宗像市牟田尻所在国指定史跡(装飾古墳)の史跡内容確認調査報告 宗像市教育委員会 第58集 2007
- 4 久原瀧ヶ下 福岡県宗像市久原所在遺跡の発掘調査報告 宗像市教育委員会 第48章 2000
- 5 田久瓜ヶ坂 福岡県宗像市田久所在遺跡の発掘調査報告 宗像市教育委員会 第46章 1999
- 6 田久松ヶ浦 福岡県宗像市田久所在遺跡の発掘調査報告 宗像市教育委員会 第47章 1999
- 7 王丸長谷遺跡 福岡県宗像市大丸所在遺跡発掘 宗像市教育委員会 第44章 1998
- 8 宗像市史 通史編 第一巻 自然・考古 宗像市史編纂委員会 1997
- 9 富地原神屋崎 福岡県宗像市富地原所在遺跡の発掘調査報告 宗像市教育委員会 第41集 1996
- 10 富地原森 福岡県宗像市富地原所在遺跡の発掘調査報告 宗像市教育委員会 第40集 1995
- 11 神湊井牟田古墳群Ⅲ 玄海町教育委員会 第3集 1995
- 12 富地原上瀬ヶ浦 福岡県宗像市富地原所在遺跡の発掘調査報告 宗像市教育委員会 第38集 1994
- 13 富地原川原田Ⅰ 福岡県宗像市富地原所在遺跡の発掘調査報告 宗像市教育委員会 第39集 1994
- 14 平等寺向原Ⅰ 宗像市教育委員会 第37章 1992
- 15 浦谷古墳群 宗像市教育委員会 第36章 1992
- 16 朝町山ノ口Ⅱ 福岡県宗像市大字朝町字山ノ口所在遺跡の調査報告 宗像市教育委員会 第34章 1991
- 17 八所宮 福岡県宗像市吉留所在遺跡の発掘 宗像市教育委員会 第31章 1991
- 18 神湊井牟田古墳群Ⅰ 玄海町教育委員会 第1集 1991
- 19 名残Ⅱ 福岡県宗像市所在遺跡の発掘調査報告 宗像市教育委員会 第24集 1990
- 20 稲元日焼原 福岡県宗像市所在窯跡群の調査 宗像市教育委員会 第22集 1989
- 21 宗像武丸町添遺跡 宗像市教育委員会 第20章 1989
- 22 宗像 浦谷古墳群Ⅱ 宗像市教育委員会 第16集 1988
- 23 宗像 武丸皆真庵 宗像市教育委員会 第15集 1988
- 24 宗像 武丸原 福岡県宗像市大字武丸字原所在遺跡の調査 宗像市教育委員会 第17集 1988
- 25 宗像名残Ⅰ 福岡県宗像市所在遺跡跡地の発掘調査報告 宗像市教育委員会 第18章 1988
- 26 久原遺跡 概報 古代宗像をさぐる 宗像市教育委員会 第19集 1988
- 27 宗像 埋蔵文化財発掘調査報告書 1986年度 宗像市教育委員会 第12集 1987
- 28 宗像 埋蔵文化財発掘調査報告書 大井三倉遺跡 池浦高田遺跡 吉留京田遺跡 宗像市教育委員会 第10集 1986
- 29 宗像 城ヶ谷古墳群Ⅱ 宗像市教育委員会 第8集 1985
- 30 宗像 埋蔵文化財発掘調査報告書 1984年度 宗像市教育委員会 第9集 1985
- 31 宗像 埋蔵文化財発掘調査報告書 1983年度 宗像市教育委員会 第7集 1984

- 32 朝町山ノ口Ⅰ 福岡県宗像市大字朝町字山ノ口所在遺跡の調査報告 宗像市教育委員会 第14集 1984
- 33 宗像 大穂町町口Ⅰ 宗像市教育委員会 第13集 1983
- 34 宗像 半田古墳群Ⅰ (福岡県宗像市所在古墳群の調査) 宗像市教育委員会 第6集 1983
- 35 宗像 浦谷古墳群Ⅰ (宗像市大字朝町所在古墳群の調査) 宗像市教育委員会 第5集 1982
- 36 石丸遺跡 宗像郡宗像町大字石丸所在遺跡の調査 宗像市教育委員会 第4集 1980
- 37 相原古墳群 福岡県宗像郡宗像町大字河東所在古墳群の調査報告 宗像市教育委員会 第1集 1979
- 38 久所古墳群 福岡県宗像町大字河東所在古墳群の調査 宗像市教育委員会 第2章 1979
- 39 城ヶ谷古墳群 福岡県宗像郡宗像町大田原所在遺跡 クボタハウス・住友不動産刊 1977